

Bienvenue

Les itinéraires qui vous sont proposés ne sont pas damés. Vous les empruntez sous votre propre responsabilité, en fonction de votre condition physique.

Renseignez-vous sur les conditions météorologiques, on ne s'engage pas en montagne par mauvais temps.

Ne partez jamais seul et restez sur les sentiers balisés afin de ne pas déranger les animaux qui sont plus vulnérables en hiver.

Merci de respecter l'intimité des propriétés traversées.

Il est strictement interdit pour des raisons évidentes de sécurité d'emprunter les pistes de ski en raquettes.



Pour ne pas s'égarer, il suffit de suivre les jalons avec des disques verts qui balisent l'ensemble du circuit.

Si vous avez rencontré des difficultés lors de votre parcours n'hésitez pas à venir nous le signaler à l'office de tourisme.

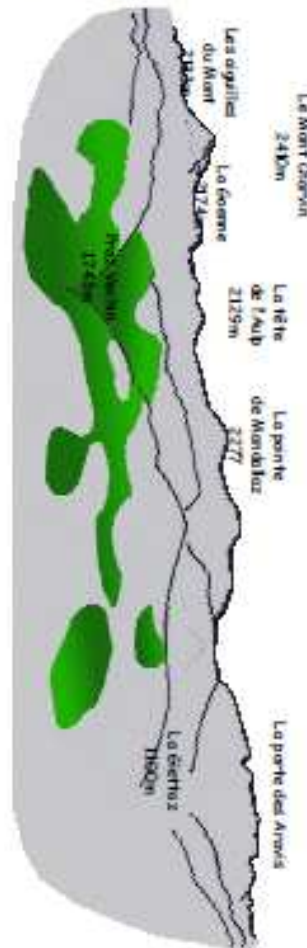
Bonne balade !

Location de raquettes

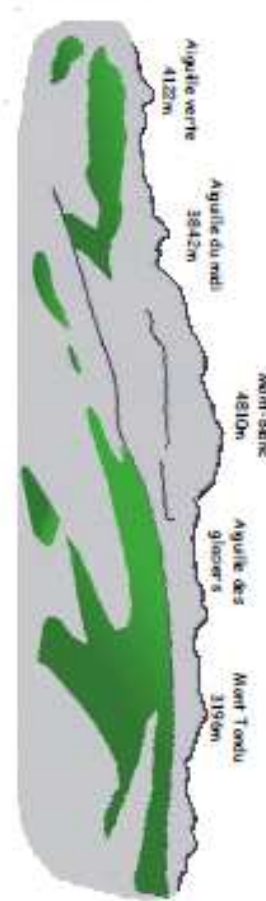
Tous les magasins de sports de la station louent des raquettes à neige.

Secours sur Pistes : 04 79 31 74 84

Panorama sur le
Mont Charvin



Panorama sur le
Mont Blanc



Sorties accompagnées

La raquette vous intéresse, venez profiter du savoir de nos accompagnateurs qui vous font découvrir la faune et la végétation hivernale de nos montagnes en dehors de nos sentiers balisés. (Sorties accompagnées disponibles dans le programme des animations de la semaine et à l'Office de Tourisme)

Sentiers Raquettes



OFFICE DE TOURISME
73590 CREST-VOLAND

Tél. 04 79 31 62 57 - Fax : 04 79 31 85 36


info@crestvoland-cohennoz.com

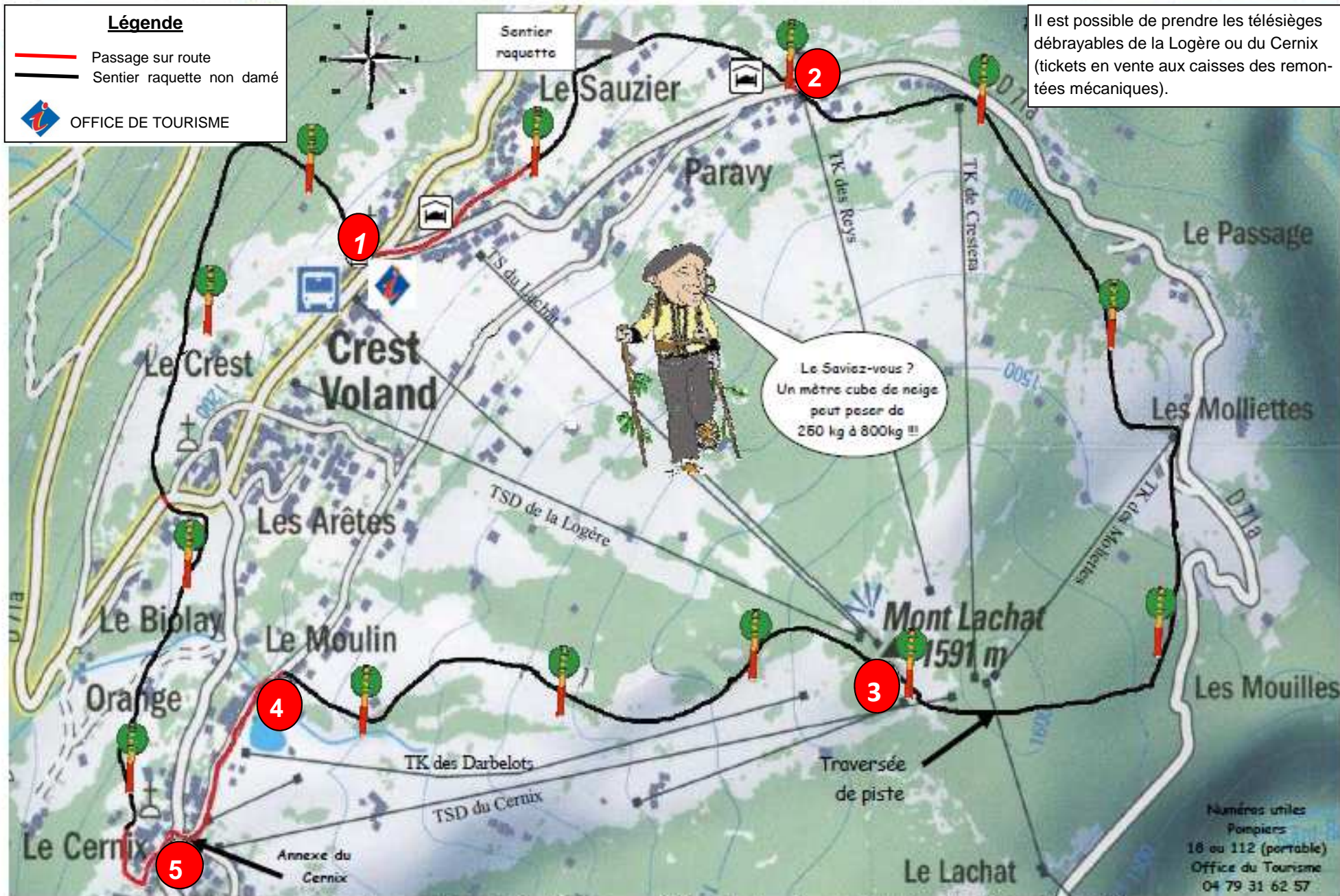
www.crestvoland-cohennoz.com


CREST-VOLAND COHENNOZ
Station village de Savoie

Légende

- Passage sur route
- Sentier raquette non damé

 OFFICE DE TOURISME



Il est possible de prendre les télésièges débrayables de la Logère ou du Cernix (tickets en vente aux caisses des remontées mécaniques).

1 à 2 Parcours facile : Durée 30min. Dénivelé de 50m - **2 à 3 Parcours difficile** : Durée à la montée 2h. Durée à la descente 1h30. Dénivelé de 400m.
3 à 4 Parcours difficile : Durée à la montée 2h15. Durée à la descente 1h45. Dénivelé de 400m - **5 à 1 Parcours facile** : Durée 35min. Dénivelé de 50m.
Les temps de marche sont estimatifs.